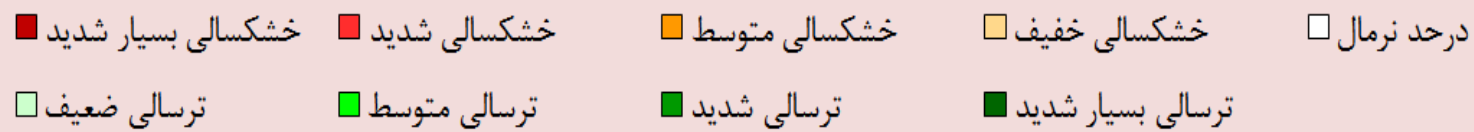
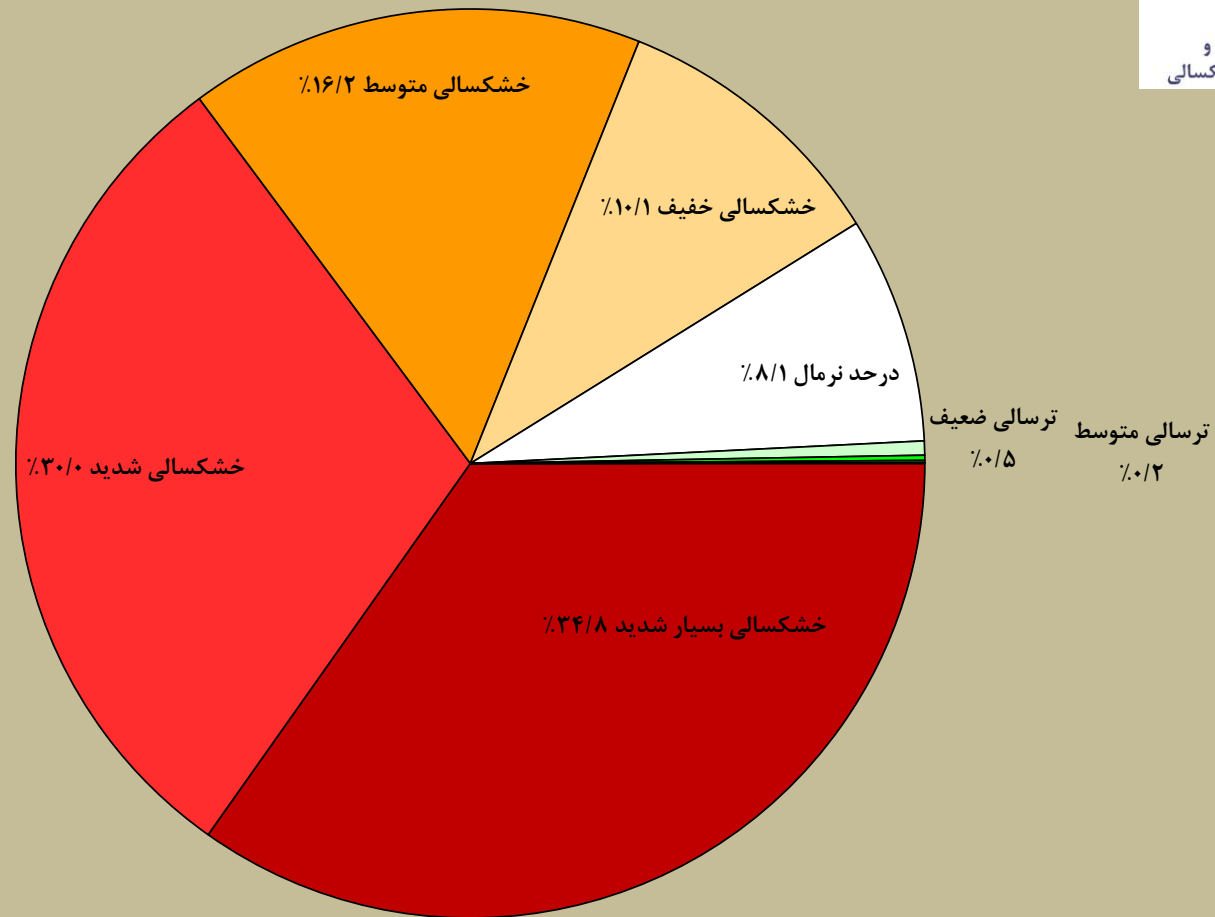


درصد مساحت کل کشور

۱۲ ماهه

ردیف	نام استان	ترسالی بسیار شدید	ترسالی شدید	ترسالی متوسط	ترسالی ضعیف	درحد نرمال	خشکسالی خفیف	خشکسالی متوسط	خشکسالی شدید	خشکسالی بسیار شدید	مجموع درصدهای خشکسالی
۱	آذربایجان شرقی	۰/۰۰	۰/۰۰	۰/۰۰	۰/۰۸	۵/۱۹	۱۱/۵۰	۲۹/۰۲	۳۷/۶۹	۱۶/۵۲	۹۴/۷۳
۲	آذربایجان غربی	۰/۰۰	۰/۶۰	۲/۳۹	۳/۶۰	۲۲/۹۷	۲۴/۱۵	۲۰/۰۵	۱۷/۸۵	۸/۳۹	۷۰/۴۴
۳	اردبیل	۰/۰۰	۰/۰۰	۰/۱۳	۰/۳۲	۲۶/۷۸	۲۷/۵۴	۲۵/۶۵	۱۶/۶۲	۲/۹۷	۷۲/۷۸
۴	اصفهان	۰/۰۰	۰/۰۰	۰/۰۰	۰/۰۰	۱/۱۹	۵/۷۱	۱۳/۲۲	۵۲/۱۶	۲۷/۷۲	۹۸/۸۱
۵	البرز	۰/۰۰	۰/۰۰	۰/۰۰	۰/۰۰	۰/۴۵	۱۰/۵۷	۲۶/۹۰	۵۵/۸۷	۶/۲۱	۹۹/۵۵
۶	ایلام	۰/۰۰	۰/۰۰	۰/۰۰	۱/۱۴	۳۳/۲۷	۳۲/۱۸	۳۲/۷۲	۰/۴۱	۰/۲۹	۶۵/۶۰
۷	بوشهر	۰/۰۰	۰/۰۰	۰/۰۰	۰/۰۰	۰/۰۰	۰/۷۳	۳۴/۳۴	۵۲/۱۴	۱۲/۷۸	۱۰۰/۰۰
۸	تهران	۰/۰۰	۰/۰۰	۰/۰۰	۰/۰۰	۴/۳۷	۴/۸۱	۱۵/۸۵	۵۷/۲۳	۱۷/۷۵	۹۵/۶۳
۹	چهارمحال و بختیاری	۰/۰۰	۰/۰۰	۰/۰۰	۰/۰۰	۱۸/۰۰	۲۹/۰۹	۳۲/۱۷	۱۳/۷۹	۶/۹۴	۸۲/۰۰
۱۰	خراسان جنوبی	۰/۰۰	۰/۰۰	۰/۰۰	۰/۰۰	۰/۰۰	۰/۰۰	۰/۶۸	۲۶/۴۴	۷۲/۸۸	۱۰۰/۰۰
۱۱	خراسان رضوی	۰/۰۰	۰/۰۰	۰/۰۰	۰/۰۰	۰/۰۰	۰/۰۴	۱/۹۳	۳۵/۴۸	۶۲/۵۵	۱۰۰/۰۰
۱۲	خراسان شمالی	۰/۰۰	۰/۰۰	۰/۰۰	۰/۵۳	۶/۵۰	۲۱/۷۱	۴۳/۹۵	۲۲/۷۹	۴/۵۲	۹۲/۹۷
۱۳	خوزستان	۰/۰۰	۰/۰۰	۰/۰۰	۰/۳۹	۲۵/۳۲	۲۱/۶۳	۵۱/۶۰	۰/۹۲	۰/۱۳	۷۴/۲۹
۱۴	زنجان	۰/۰۵	۰/۲۰	۰/۲۵	۰/۵۱	۹/۱۲	۲۱/۴۴	۳۴/۰۳	۲۷/۱۴	۷/۲۵	۸۹/۸۶
۱۵	سمنان	۰/۰۰	۰/۰۰	۰/۰۰	۰/۰۰	۰/۰۴	۰/۷۲	۵/۷۷	۶۶/۰۰	۲۷/۴۷	۹۹/۹۶
۱۶	سیستان و بلوچستان	۰/۰۰	۰/۰۰	۰/۰۰	۰/۰۸	۱۳/۰۶	۱۶/۶۸	۱۵/۴۴	۱۴/۲۳	۴۰/۵۱	۸۶/۸۶
۱۷	فارس	۰/۰۰	۰/۰۰	۰/۰۰	۰/۰۰	۰/۹۳	۱۱/۵۵	۲۰/۱۰	۲۷/۵۲	۳۹/۹۰	۹۹/۰۷
۱۸	قزوین	۰/۰۰	۰/۰۰	۰/۰۰	۰/۰۷	۰/۶۵	۰/۹۹	۱۴/۰۳	۷۴/۱۴	۱۰/۱۱	۹۹/۲۸
۱۹	قم	۰/۰۰	۰/۰۰	۰/۰۰	۰/۰۰	۰/۰۰	۰/۳۷	۷/۴۸	۶۰/۴۷	۳۱/۶۷	۱۰۰/۰۰
۲۰	کرمان	۰/۰۰	۰/۰۰	۰/۰۰	۰/۰۰	۰/۰۶	۴/۲۸	۸/۵۶	۲۵/۳۰	۶۱/۸۱	۹۹/۹۴
۲۱	کردستان	۱/۴۱	۳/۶۱	۵/۲۴	۱۱/۲۶	۵۶/۶۷	۱۳/۱۰	۵/۶۵	۲/۱۴	۰/۹۲	۲۱/۸۱
۲۲	کرمانشاه	۰/۰۰	۰/۰۰	۰/۴۰	۲/۲۸	۶۹/۱۳	۲۵/۷۳	۲/۰۵	۰/۰۹	۰/۳۴	۲۸/۲۰
۲۳	کهگیلویه و بویراحمد	۰/۰۰	۰/۰۰	۰/۶۵	۳/۹۵	۳۱/۰۷	۴۰/۹۹	۲۰/۲۷	۲/۷۱	۰/۳۷	۶۴/۳۴
۲۴	گلستان	۰/۰۰	۰/۰۰	۰/۰۰	۰/۰۰	۷/۰۷	۳۰/۹۶	۳۷/۹۳	۲۳/۶۲	۰/۴۳	۹۲/۹۳
۲۵	گیلان	۰/۴۶	۰/۶۹	۰/۶۱	۳/۰۴	۲۷/۸۴	۲۴/۶۶	۱۸/۴۷	۱۱/۱۳	۱۳/۱۰	۶۷/۳۶
۲۶	لرستان	۰/۰۰	۰/۰۰	۰/۰۰	۱/۱۰	۴۰/۳۶	۲۹/۷۳	۱۶/۲۹	۱۰/۸۲	۱/۷۱	۵۸/۵۴
۲۷	مازندران	۰/۰۰	۰/۲۳	۱/۲۵	۴/۵۴	۲۲/۵۷	۲۳/۹۱	۲۴/۳۵	۱۶/۷۵	۶/۴۱	۷۱/۴۲
۲۸	مرکزی	۰/۰۰	۰/۰۰	۰/۰۰	۰/۰۰	۷/۲۳	۱۴/۴۹	۳۳/۲۷	۳۳/۴۶	۱۱/۵۴	۹۲/۷۷
۲۹	هرمزگان	۰/۰۰	۰/۰۰	۰/۰۰	۰/۰۰	۵/۵۹	۱۰/۱۵	۳۵/۶۰	۲۸/۷۸	۱۹/۸۸	۹۴/۴۱
۳۰	همدان	۰/۰۰	۰/۰۰	۰/۵۳	۱/۴۴	۴۳/۹۷	۳۴/۶۱	۱۶/۵۲	۲/۸۷	۰/۰۶	۵۴/۰۶
۳۱	یزد	۰/۰۰	۰/۰۰	۰/۰۰	۰/۰۰	۰/۱۷	۰/۸۷	۸/۷۳	۴۰/۵۹	۴۹/۶۴	۹۹/۸۳
	کل کشور	۰/۰۳	۰/۰۸	۰/۱۸	۰/۵۰	۸/۰۷	۱۰/۰۹	۱۶/۲۲	۳۰/۰۴	۳۴/۷۹	۹۱/۱۴

درصد مساحت تحت تاثیر خشکسالی براساس شاخص SPEI دوره یک ساله تا پایان اسفند ماه ۱۴۰۲ در سطح کشور

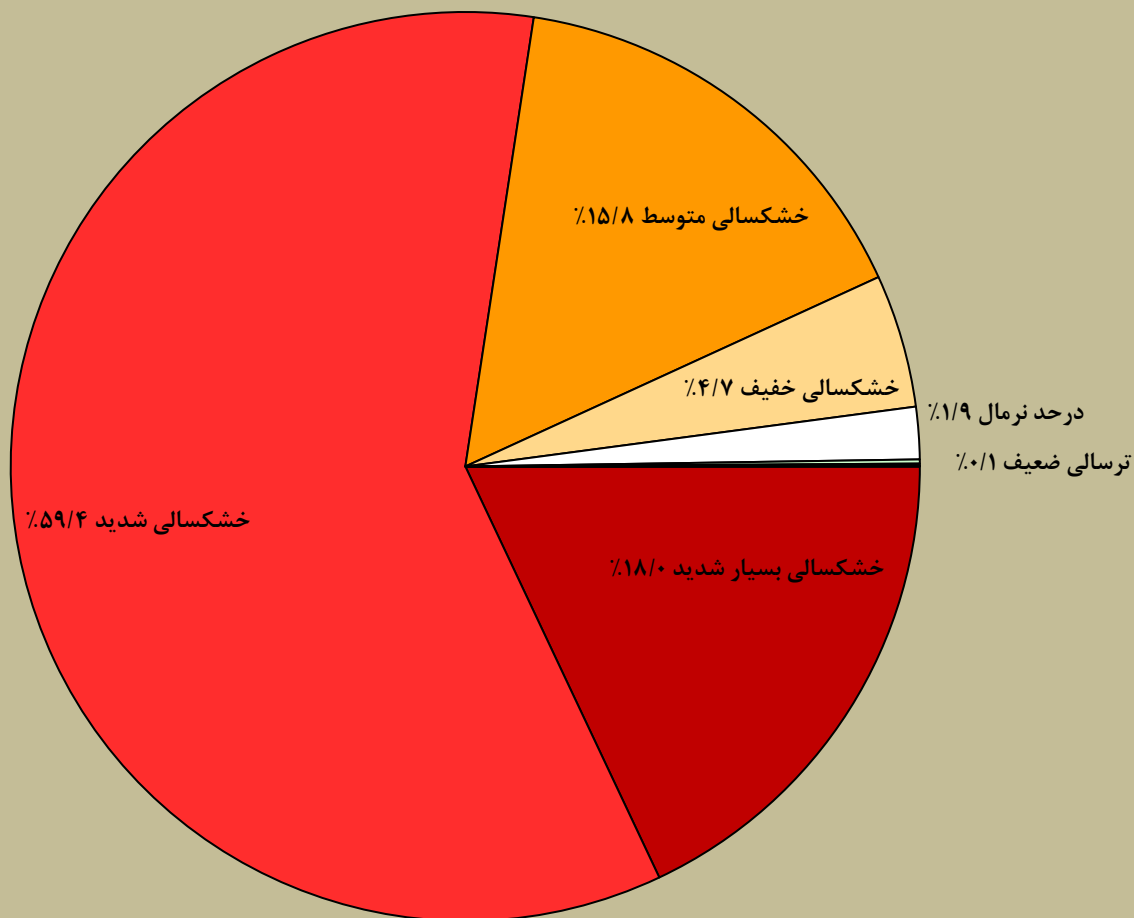











درصد مساحت کل کشور

۱۲۰ ماهه

ردیف	نام استان	ترسالی بسیار شدید	ترسالی شدید	ترسالی متوسط	ترسالی ضعیف	درحد نرمال	خشکسالی خفیف	خشکسالی متوسط	خشکسالی شدید	خشکسالی بسیار شدید	مجموع درصدهای خشکسالی
۱	آذربایجان شرقی	۰/۰۰	۰/۰۰	۰/۰۰	۰/۰۸	۴/۰۷	۷/۵۵	۸/۳۶	۲۴/۵۶	۵۵/۳۸	۹۵/۸۴
۲	آذربایجان غربی	۰/۰۳	۰/۸۳	۰/۸۵	۱/۱۰	۹/۱۷	۱۲/۱۹	۱۷/۳۷	۲۹/۸۳	۲۸/۶۴	۸۸/۰۳
۳	اردبیل	۰/۰۰	۰/۰۰	۰/۰۰	۰/۰۰	۱/۰۶	۱/۱۱	۷/۳۷	۴۳/۵۳	۴۶/۹۳	۹۸/۹۴
۴	اصفهان	۰/۰۰	۰/۰۰	۰/۰۰	۰/۰۴	۱/۸۱	۳/۳۴	۸/۶۷	۵۳/۲۴	۳۲/۹۰	۹۸/۱۵
۵	البرز	۰/۰۰	۰/۰۰	۰/۰۰	۰/۰۰	۰/۰۰	۰/۰۰	۸/۴۰	۶۳/۷۲	۲۷/۸۹	۱۰۰/۰۰
۶	ایلام	۰/۰۰	۰/۰۰	۰/۰۰	۰/۰۰	۰/۷۱	۷/۱۷	۲۴/۵۳	۵۸/۰۳	۹/۵۶	۹۹/۲۹
۷	بوشهر	۰/۰۰	۰/۰۰	۰/۰۰	۰/۰۰	۰/۰۰	۰/۰۰	۰/۵۳	۸۲/۲۶	۱۷/۲۱	۱۰۰/۰۰
۸	تهران	۰/۰۰	۰/۰۰	۰/۰۰	۰/۰۰	۰/۰۰	۲/۰۶	۸/۱۱	۶۶/۹۳	۲۲/۹۰	۱۰۰/۰۰
۹	چهارمحال و بختیاری	۰/۰۰	۰/۰۰	۰/۰۰	۰/۰۷	۳/۵۱	۱۴/۴۹	۱۸/۷۰	۴۷/۵۴	۱۵/۷۰	۹۶/۴۲
۱۰	خراسان جنوبی	۰/۰۰	۰/۰۰	۰/۰۰	۰/۰۰	۰/۰۸	۰/۸۱	۱۳/۷۲	۸۴/۷۹	۰/۵۹	۹۹/۹۲
۱۱	خراسان رضوی	۰/۰۰	۰/۰۰	۰/۰۰	۰/۰۳	۱/۴۳	۵/۲۶	۸/۷۱	۶۸/۴۶	۱۶/۱۱	۹۸/۵۴
۱۲	خراسان شمالی	۰/۰۰	۰/۰۰	۰/۲۵	۱/۰۹	۱۴/۹۱	۱۷/۵۳	۱۳/۳۲	۳۷/۲۷	۱۵/۶۴	۸۳/۷۵
۱۳	خوزستان	۰/۰۰	۰/۰۰	۰/۰۰	۰/۰۰	۰/۱۱	۷/۱۰	۸/۱۳	۸۲/۶۷	۱/۹۹	۹۹/۸۹
۱۴	زنجان	۰/۰۰	۰/۰۰	۰/۰۰	۰/۲۲	۱/۹۵	۴/۹۶	۹/۰۲	۴۳/۴۳	۴۰/۴۱	۹۷/۸۳
۱۵	سمنان	۰/۰۰	۰/۰۰	۰/۰۰	۰/۰۰	۰/۰۰	۰/۰۵	۱/۵۸	۶۹/۱۳	۲۹/۲۵	۱۰۰/۰۰
۱۶	سیستان و بلوچستان	۰/۰۰	۰/۰۰	۰/۰۰	۰/۰۰	۰/۰۰	۰/۰۴	۴/۷۲	۷۱/۰۷	۲۴/۱۷	۱۰۰/۰۰
۱۷	فارس	۰/۰۰	۰/۰۰	۰/۰۰	۰/۰۰	۰/۰۹	۱/۹۴	۲۴/۷۲	۵۵/۷۱	۱۷/۵۵	۹۹/۹۱
۱۸	قزوین	۰/۰۰	۰/۰۰	۰/۰۰	۰/۰۰	۰/۵۱	۰/۶۴	۶/۱۹	۶۰/۴۴	۳۲/۲۲	۹۹/۴۹
۱۹	قم	۰/۰۰	۰/۰۰	۰/۰۰	۰/۰۰	۰/۰۰	۱/۰۳	۶/۹۹	۸۰/۹۸	۱۱/۰۰	۱۰۰/۰۰
۲۰	کرمان	۰/۰۰	۰/۰۰	۰/۰۰	۰/۰۰	۰/۲۹	۶/۰۸	۲۶/۰۱	۵۲/۶۵	۱۴/۹۷	۹۹/۷۱
۲۱	کردستان	۰/۴۷	۰/۵۵	۱/۱۶	۲/۵۳	۲۱/۰۴	۱۵/۵۶	۲۴/۰۳	۲۵/۰۴	۹/۶۳	۷۴/۲۶
۲۲	کرمانشاه	۰/۰۰	۰/۰۰	۰/۰۰	۰/۰۰	۰/۰۰	۴/۵۰	۳۴/۵۸	۵۵/۷۲	۵/۲۰	۱۰۰/۰۰
۲۳	کهگیلویه و بویراحمد	۰/۰۰	۰/۲۱	۱/۴۵	۲/۰۶	۵/۹۸	۵/۳۱	۳۷/۷۲	۴۶/۸۰	۰/۴۸	۹۰/۳۰
۲۴	گلستان	۰/۰۰	۰/۰۰	۰/۰۰	۰/۰۰	۰/۰۰	۱/۴۶	۴/۱۱	۵۴/۳۵	۴۰/۰۸	۱۰۰/۰۰
۲۵	گیلان	۰/۰۰	۰/۰۰	۰/۰۰	۰/۲۳	۴/۳۱	۵/۹۱	۱۱/۳۳	۳۴/۹۴	۴۳/۲۹	۹۵/۴۶
۲۶	لرستان	۰/۰۰	۰/۰۰	۰/۰۰	۰/۰۸	۱۱/۲۷	۲۱/۷۹	۴۲/۲۲	۲۰/۴۱	۴/۲۲	۸۸/۶۵
۲۷	مازندران	۰/۰۰	۰/۰۰	۰/۲۸	۱/۱۳	۶/۵۶	۹/۵۲	۲۰/۷۴	۳۴/۱۳	۲۷/۶۴	۹۲/۰۳
۲۸	مرکزی	۰/۰۰	۰/۰۰	۰/۰۰	۰/۰۰	۶/۴۳	۱۸/۰۳	۳۱/۴۸	۳۷/۳۰	۶/۷۶	۹۳/۵۷
۲۹	هرمزگان	۰/۰۰	۰/۰۰	۰/۰۰	۰/۰۰	۰/۲۰	۱۲/۱۴	۳۹/۹۴	۴۶/۱۰	۱/۶۲	۹۹/۸۰
۳۰	همدان	۰/۰۰	۰/۰۰	۰/۰۶	۰/۸۲	۱۱/۰۳	۲۳/۹۵	۲۹/۵۸	۲۲/۶۴	۱۱/۹۳	۸۸/۱۰
۳۱	یزد	۰/۰۰	۰/۰۰	۰/۰۰	۰/۰۰	۰/۰۲	۰/۰۹	۱۹/۰۵	۶۸/۹۳	۱۱/۹۱	۹۹/۹۸
	کل کشور	۰/۰۱	۰/۰۳	۰/۰۶	۰/۱۵	۱/۸۶	۴/۷۴	۱۵/۷۵	۵۹/۴۳	۱۷/۹۸	۹۷/۹۰

درصد مساحت تحت تاثیر خشکسالی براساس شاخص SPEI دوره ده ساله تا پایان اسفند ماه ۱۴۰۲ در سطح کشور



 خشکسالی بسیار شدید	 خشکسالی شدید	 خشکسالی متوسط	 خشکسالی خفیف	 درحد نرمال
 ترسالی ضعیف	 ترسالی متوسط	 ترسالی شدید	 ترسالی بسیار شدید	